



# EL TER, EL NOSTRE RIU.

Aigua, terra, història i vida

Treball de síntesi 3r ESO  
2023-2024



*“ El Ter és una anguila de  
dos caps: un el té a Ulldeter,  
l'altre a La Gola”*

*Joan Brossa*



	Dilluns 18 de març	Dimarts 19 de març	Dimecres 20 de març	Dijous 21 de març	Divendres 22 de març
M1	Presentació	<b>Sortida tram baix Ter (Bicicleta i a peu)</b>	<b>Sortida a la Mota / Treball d'aula</b>	<b>Xerrada</b>	<b>Treball a l'aula</b>
M2	Presentació			<b>Treball a l'aula</b>	<b>Treball a l'aula</b>
M3	<b>Treball a l'aula</b>		<b>Treball a l'aula</b>	<b>Preparar exposició / coavaluació</b>	
M4	<b>Treball a l'aula</b>		<b>Treball a l'aula / Sortida a la Gola del Ter</b>	<b>Treball a l'aula</b>	<b>Preparar exposició</b>
M5	<b>Treball a l'aula</b>	<b>Treball a l'aula</b>		<b>Exposició</b>	
M6	<b>Treball a l'aula</b>	<b>Treball a l'aula</b>			



# SORTIDES

## Sortida de dimecres 20:

- De M1 a M3 Sortida a peu a la **Mota**.
- De M4 a M6 Sortida a peu a la **Gola del Ter**

## Sortida de dimarts 19:

De M1 a M6 rutes guiades amb *bicicleta o a peu*, pel tram baix del Ter.

- Ruta 1: *Bici: El Daró i el Rec del Molí*
- Ruta 2: *Bici: Ruta del Ter Vell*
- Ruta 3: *Bici: Rec de Sentmenat*
- Ruta 4: *A peu: Els caus del Montgrí i el castell*




## SORTIDA a La Gola del Ter i la Mota



- Activitat guiada pels monitors del Museu de la Mediterrània i pel professorat del departament de ciències experimentals.
- S'investigarà l'ecosistema del Baix Ter, a la Gola del Ter i la Mota. Es farà l'anàlisi i la comparació de les dues zones del riu a partir de l'estudi de l'ecosistema (mesures de paràmetres físico-químics i observació de la fauna i la vegetació del bosc de ribera).
- Cal tenir en compte que haureu de compartir les dades obtingudes a cada sortida


# RUTES

- **RUTA 1 - “EL DARÓ I EL REC DEL MOLÍ de PALS” - (En bicicleta)**  
De l'institut fins als Aiguamolls de Pals , Basses d'en Coll i arrossars. (27 km)
- **RUTA 2 - “EL TER VELL” (En bicicleta)**  
De l'institut fins a l'antic aeròdrom de Canet de la Tallada i la via del Ter Vell i la Pletera per la mota de dalt(marge esquerre del riu). (32km)
- **RUTA 3 - “REC DE SENTMENAT” (En bicicleta)**  
De l'institut fins a Colomers, via Verges i Bellcaire resseguint el rec de Sentmenat fins a l'Escala. (45km)
- **RUTA 4- “ELS CAUS DEL MONTGRÍ I EL CASTELL” (A peu)**  
De l'institut fins al Montplà i al Castell del Montgrí i la muntanya d'Ullà, visitant el diferents caus. (8 km)



# AUDIOGUIES (rutes)

Podreu baixar l'aplicació al mòbil per fer-la servir durant les rutes amb bici de dimecres.



- RUTA 1 - “EL DARÓ i EL REC DEL MOLÍ de PALS”.  
<https://www.izi.travel/es/f43c-waterways-explorer-rec-del-mo-li-de-pals/ca>
- RUTA 2 - “EL TER VELL”.  
<https://www.izi.travel/es/d544-waterways-explorer-rec-del-ter-vell/ca>
- RUTA 3 - “REC DE SENTMENAT”.  
<https://www.izi.travel/es/e9ff-waterways-explorer-rec-de-sentmenat/ca>
- RUTA 4 - “ELS CAUS DEL MONTGRÍ I EL CASTELL”.  
<https://ca.wikiloc.com/rutes-senderisme/xx-itinerari-megalitic-a-les-gavarres-lardenya-i-el-montgri-caus-del-montgri-castell-del-montgri-20-36389633>



# EXPOSICIÓ ORAL

Les tasques que s'han d'explicar són:

## ❖ Tasca 1:

- El mapa amb Google Maps del curs del riu Ter amb les respostes a les preguntes del qüestionari.
- La presentació en Pechakucha.
- Les conclusions de l'estudi de l'ecosistema del baix Ter il·lustrades amb imatges i/o gràfics.

## ❖ Tasca 2:


El mapa amb Google Maps de les rutes de la sortida en bicicleta i a peu amb les imatges i els punts d'interès.



# EXPOSICIÓ ORAL

Al finalitzar l'exposició oral, heu de lliurar en format paper al tribunal:

- La carta formal en castellà.
- L'informe de la sortida: *Investiguem el baix Ter*.



# ASPECTES A TENIR EN COMPTE

- ★ Treballeu al *Drive* amb l'adreça de correu i la **contrasenya** que us hem donat.
- ★ Durant les **sortides** caldrà **recopilar informació** (prendre apunts, fer fotos, recollir mostres, etc) que necessitareu quan elaboreu els mapes virtuals.
- ★ La informació per fer les activitats l'heu de buscar a Internet, principalment a la pàgina [www.rutadelter.cat](http://www.rutadelter.cat)
- ★ Llegiu bé les **rúbriques d'avaluació** abans de lliurar el TS.
- ★ Seguiu les pautes per preparar l'**exposició oral** correctament.

# AVALUACIÓ

SEGUIMENT AULA /  
SORTIDES

20 %

EXPOSICIÓ ORAL


20 %

TASQUES (MAPES  
VIRTUALS)

40%

COAVALUACIÓ /  
AUTOAVALUACIÓ

20%



# RÚBRIQUES D'AVALUACIÓ

- ★ RÚBRICA  
COAVALUACIÓ/AUTOAVALUACIÓ
- ★ RÚBRICA EXPOSICIÓ ORAL
- ★ RÚBRICA TREBALL ESCRIT

BON TREBALL DE  
SÍNTESI!!!!

